


LC-C01 - Los Corderos Colector 01
ESCALA HORIZONTAL: 1:1000
ESCALA VERTICAL: 1:100

REFERENCIAS	
SÍMBOLO	DENOMINACIÓN
	TERRENO EXISTENTE
	CÁMARA DE INSPECCIÓN PROYECTADA
	COLECTOR DE SANEAMIENTO PROYECTADO
	CÁMARA DE INSPECCIÓN EXISTENTE
	COLECTOR DE SANEAMIENTO EXISTENTE


NOTAS

- LAS COTAS PLANIMÉTRICAS ESTÁN EXPRESADAS EN METROS.
- LOS NIVELES ALTIMÉTRICOS ESTÁN EXPRESADOS EN METROS.

Nro:	FECHA:	PROY.	APROBADO	REVISIÓN
00	22/08/2023	CD	JV	EMISIÓN INICIAL
01	08/09/2023	CD	JV	PRIMERA REVISIÓN



Ministerio de Vivienda y Ordenamiento Territorial



Programa Mejoramiento de Barrios

Coejecutor:

Plano:

SANEAMIENTO - LOS CORDEROS PERFILES


Asentamiento:**NUEVO AMANECEER - LOS REYES**

Ubicación:**MONTEVIDEO**

Escala:**INDICADAS**

Técnico:**Ing. CORINA DÍAZ**

Firma:

Equipo Técnico:

Nº Plano:**S03-12**

Fecha:**SETIEMBRE 2023**

Coordinador:**Ing. JOSÉ VALENA**

Firma:

NA-LR-S01-2_S02-2_S03-3 a 7.dwg